

CDMX

CIUDAD DE MÉXICO

ANEXOS




ANEXO A

REPORTE FOTOGRAFICO

CDMX
ESTUDIO GEOLOGICO
PENON DE LOS BANOS

ANEXO (2).jpg
IWK00218.jpg
22/12/17 14:07
2017:12:22 20:08 UTC

	UTM	Altitud	Azimut	Pendiente	Inclinación
S	14Q 490941 2149002z7m	2105m±7	221°18'	2°49'	89°14'



GRIETA GEOLÓGICA

CIUDAD DE MÉXICO
ANEXO.jpg (1/1)


31/01/18 23:14

Sony F3113 (F3113) 7.0 GeoCam AR Pro 2.10.1317

CDMX
ESTUDIO GEOLOGICO
PENON DE LOS BANOS

ANEXO.jpg
IWK00216.jpg
22/12/17 13:38
2017:12:22 19:38 UTC

	UTM	Altitud	Azimut	Pendiente	Inclinación
S	14Q 490753 2149080z5m	2227m±5	23°42'	8°11'	91°11'



GRIETA GEOLÓGICA

CIUDAD DE MÉXICO
ANEXO.jpg (1/1)

31/01/18 23:12


Sony F3113 (F3113) 7.0 GeoCam AR Pro 2.10.1317

CDMX

ESTUDIO GEOLOGICO
PENON DE LOS BANOS

ANEXO (2).jpg
IWK00219.jpg
22/12/17 14:57
2017:12:22 20:57 UTC

	UTM	Altitud	Azimut	Pendiente	Inclinación
S	14Q 491092 214904116m	2238m±6	114°±11	31°±1	87°±1



GRIETA GEOLÓGICA

CIUDAD DE MÉXICO
ANEXO.jpg (1/1)


31/01/18 23:15
Sony F3113 (F3113) 7.0 GecCam AR Pro 2.10.1317

CDMX

ESTUDIO GEOLOGICO
PENON DE LOS BANOS

ANEXO (2).jpg
IWK00220.jpg
22/12/17 15:01

	UTM	Altitud	Azimut	Pendiente	Inclinación
S			191°±2	37°±1	88°±1



GRIETA GEOLÓGICA


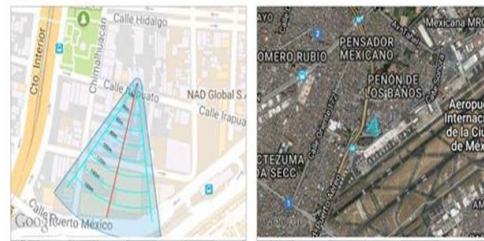
CIUDAD DE MÉXICO
ANEXO.jpg (1/1)

31/01/18 23:15
Sony F3113 (F3113) 7.0 GecCam AR Pro 2.10.1317

CDMX
ESTUDIO GEOLOGICO
PENON DE LOS BANOS

ANEXO (2).jpg
IWK00224.jpg
22/12/17 15:14
2017:12:22 21:14 UTC

	UTM	Altitud	Azimut	Pendiente	Inclinación
S	14Q 491086 214915818m	2248m±8	197°±2	33°±1	86°±1



GRIETA GEOLÓGICA


CIUDAD DE MÉXICO
ANEXO.jpg (1/1)

31/01/18 23:19
Sony F3113 (F3113) 7.0 GeoCam AR Pro 2:10:1317

CDMX
ESTUDIO GEOLOGICO
PENON DE LOS BANOS

ANEXO (2).jpg
IWK00228.jpg
22/12/17 15:15
2017:12:22 21:15 UTC

	UTM	Altitud	Azimut	Pendiente	Inclinación
S	14Q 491072 214916617m	2273m±7	324°±13	29°±1	92°±1



GRIETA GEOLÓGICA

CIUDAD DE MÉXICO
ANEXO.jpg (1/1)

31/01/18 23:21
Sony F3113 (F3113) 7.0 GeoCam AR Pro 2:10:1317

CDMX

ESTUDIO GEOLOGICO
PENON DE LOS BANOS

ANEXO (2).jpg
IWK00227.jpg
22/12/17 15:15
2017:12:22 21:15 UTC

	UTM	Altitud	Azimut	Pendiente	Inclinación
S	14Q 491066 214916315m	2255mS	183°13	36°11	89°11



GRIETA GEOLÓGICA

CIUDAD DE MÉXICO

31/01/18 23:20

ANEXO.jpg (1/1)


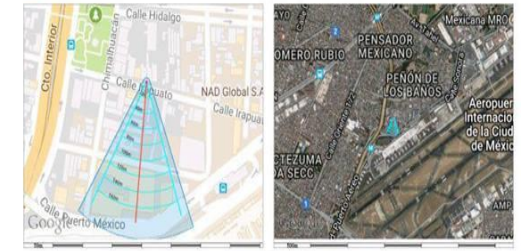
Sony F3113 (F3113) 7.0 GeoCam AR Pro 2:10:1317

CDMX

ESTUDIO GEOLOGICO
PENON DE LOS BANOS

ANEXO (2).jpg
IWK00230.jpg
22/12/17 15:16
2017:12:22 21:16 UTC

	UTM	Altitud	Azimut	Pendiente	Inclinación
S	14Q 491080 214915715m	2270mS	186°13	37°11	86°11



GRIETA GEOLÓGICA

CIUDAD DE MÉXICO

31/01/18 23:22


ANEXO.jpg (1/1)

Sony F3113 (F3113) 7.0 GeoCam AR Pro 2:10:1317

CDMX
ESTUDIO GEOLÓGICO
PENON DE LOS BANOS

ANEXO (2).jpg
IWK00232.jpg
22/12/17 15:19
2017:12:22 21:18 UTC

UTM	Altitud	Azimut	Pendiente	Inclinación
14Q 491133 2149155a8m	2275m±6	236°±3	29°±1	88°±1



GRIETA GEOLÓGICA

CDMX
ESTUDIO GEOLÓGICO
PENON DE LOS BANOS

ANEXO (2).jpg
IWK00231.jpg
22/12/17 15:18
2017:12:22 21:18 UTC

UTM	Altitud	Azimut	Pendiente	Inclinación
14Q 491115 2149168a6m	2256m±6	210°±6	34°±1	84°±1



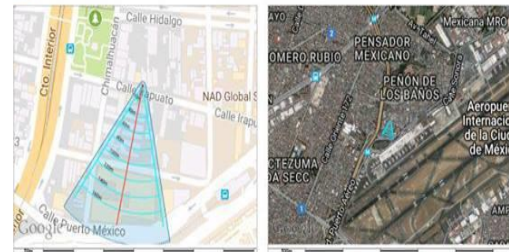
GRIETA GEOLÓGICA

CDMX

ESTUDIO GEOLOGICO
PENON DE LOS BANOS

ANEXO (2).jpg
IWK00229.jpg
22/12/17 15:16
2017:12:22 21:16 UTC

UTM	Altitud	Azimut	Pendiente	Inclinación
14Q 491073 2149198±5m	2274ms	194°±1	34°±1	86°±1



GRIETA GEOLÓGICA

CIUDAD DE MÉXICO
ANEXO.jpg (1/1)

31/01/18 23:22


Sony F3113 (F3113) 7.0 GeoCam AR Pro 2.10.1317

CDMX

ESTUDIO GEOLOGICO
PENON DE LOS BANOS

ANEXO (2).jpg
IWK00233.jpg
22/12/17 15:27
2017:12:22 21:26 UTC

UTM	Altitud	Azimut	Pendiente	Inclinación
14Q 491250 2149241±9m	2240ms	180°±1	30°±1	80°±1



GRIETA GEOLÓGICA

CIUDAD DE MÉXICO
ANEXO.jpg (1/1)

31/01/18 23:25


Sony F3113 (F3113) 7.0 GeoCam AR Pro 2.10.1317

CDMX

ESTUDIO GEOLOGICO
PENON DE LOS BANOS

ANEXO (2).jpg
IWK00222.jpg
22/12/17 15:04

UTM	Altitud	Azimut	PendienteInclinación
186°±1	32°±1	88°±1	



GRIETA GEOLÓGICA

CIUDAD DE MÉXICO
ANEXO.jpg (1/1)

31/01/18 23:17


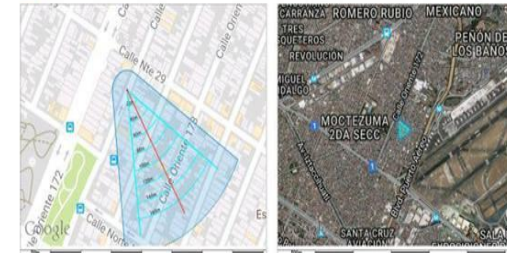
Sony F3113 (F3113) 7.0 GeoCam AR Pro 2.10.1317

CDMX

ESTUDIO GEOLOGICO
MOCTEZUMA 2DA SECCION

ANEXO (2).jpg
IWK00241.jpg
26/12/17 13:15
2017:12:26 19:15 UTC

UTM	Altitud	Azimut	PendienteInclinación
14Q 490230 2148725±24m	148°±1	3°±1	87°±1



DAÑO ESTRUCTURAL POR GRIETA GEOLÓGICA

CIUDAD DE MÉXICO
ANEXO.jpg (1/1)

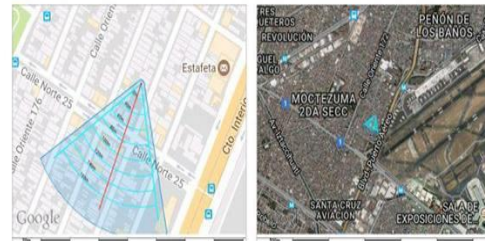
31/01/18 23:32

Sony F3113 (F3113) 7.0 GeoCam AR Pro 2.10.1317

CDMX
ESTUDIO GEOLOGICO
MOCTEZUMA 2DA SECCION

ANEXO (2).jpg
IWK00243.jpg
26/12/17 14:05
2017:12:26 20:05 UTC

	UTM	Altitud	Azimet	Pendient	Inclinación
S	14Q 490371 21485525m	2229m±5	204°±2	-3°±1	0°±1



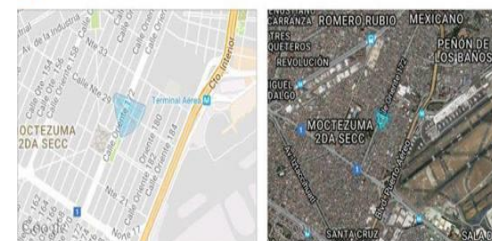
DAÑO ESTRUCTURAL POR GRIETA GEOLÓGICA

CIUDAD DE MÉXICO 31/01/18 23:34
ANEXO.jpg (1/1) Sony F3113 (F3113) 7.0 GeoCam AR Pro 2.10.1317

CDMX
ESTUDIO GEOLOGICO
MOCTEZUMA 2DA SECCION

ANEXO (2).jpg
IWK00234.jpg
26/12/17 11:38
2017:12:26 17:38 UTC

	UTM	Altitud	Azimet	Pendient	Inclinación
S	14Q 490181 21488524m	2224m±24	137°±5	-3°±1	89°±1



DAÑOS ESTRUCTURALES POR GRIETA GEOLÓGICA

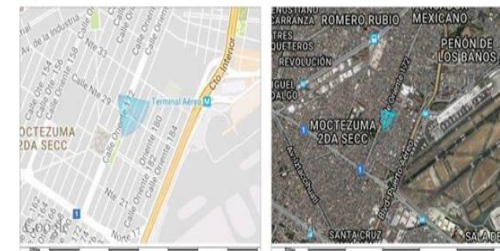
CIUDAD DE MÉXICO 31/01/18 23:27
ANEXO.jpg (1/1) Sony F3113 (F3113) 7.0 GeoCam AR Pro 2.10.1317

UTM	Altitud	Azimut	Pendiente	Inclinación
14Q 490332 214920226m	2223m±26	197°59	1°±2	3°±1



DAÑOS ESTRUCTURALES POR GRIETA GEOLÓGICA

UTM	Altitud	Azimut	Pendiente	Inclinación
14Q 490172 21488658m	2222m±8	136°53	-15°±1	1°±1




DAÑOS ESTRUCTURALES POR GRIETA GEOLÓGICA

CDMX

ESTUDIO GEOLOGICO
MOCTEZUMA 2DA SECCION

ANEXO (2).jpg
IWK00246.jpg
26/12/17 15:26
2017:12:26 21:26 UTC

	UTM	Altitud	Azimet	Pendiente	Inclinación
	14Q 490616 2149204±5m	2219msS	184°±2	5°±1	1°±1



DAÑO ESTRUCTURAL POR GRIETA GEOLÓGICA

CIUDAD DE MÉXICO

31/01/18 23:36

ANEXO.jpg (1/1)


Sony F3113 (F3113) 7.0 GeoCam AR Pro 2:10:1317

CDMX

ESTUDIO GEOLOGICO
MOCTEZUMA 2DA SECCION

ANEXO (2).jpg
IWK00247.jpg
28/12/17 14:42
2017:12:28 20:42 UTC

	UTM	Altitud	Azimet	Pendiente	Inclinación
	14Q 496466 2132403±24m		342°±2	21°±1	92°±1



DAÑO ESTRUCTURAL POR GRIETA GEOLÓGICA

CIUDAD DE MÉXICO

31/01/18 23:37

ANEXO.jpg (1/1)

Sony F3113 (F3113) 7.0 GeoCam AR Pro 2:10:1317

CDMX

ESTUDIO GEOLÓGICO
MOCTEZUMA 2DA SECCION

ANEXO (2).jpg
IWK00240.jpg
26/12/17 12:22
2017:12:26 18:22 UTC

	UTM	Altitud	Azimet	Pendiente	Inclinación
S	14Q 490388 2149295±24m	2222m±24	205°±9	1°±2	0°±1



DAÑO ESTRUCTURAL POR GRIETA GEOLÓGICA

CIUDAD DE MÉXICO

ANEXO.jpg (1/1)

31/01/18 23:32

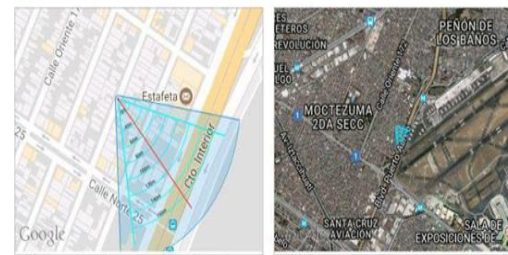
Sony F3113 (F3113) 7.0 GeoCam AR Pro 2.10.1317

CDMX

ESTUDIO GEOLÓGICO
MOCTEZUMA 2DA SECCION

ANEXO (2).jpg
IWK00244.jpg
26/12/17 14:06
2017:12:26 20:06 UTC

	UTM	Altitud	Azimet	Pendiente	Inclinación
S	14Q 490403 2148569±4m	2225m±4	138°±6	-7°±1	1°±1



DAÑO ESTRUCTURAL POR GRIETA GEOLÓGICA

CIUDAD DE MÉXICO

ANEXO.jpg (1/1)


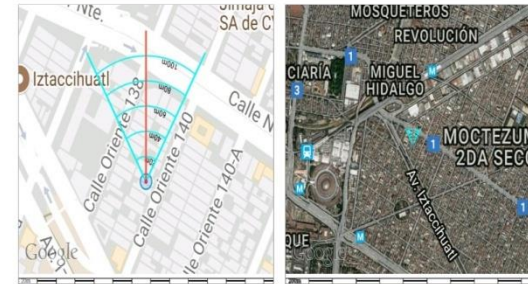
31/01/18 23:34

Sony F3113 (F3113) 7.0 GeoCam AR Pro 2.10.1317

UTM	Altitud	Azimut	Pendiente	Inclinación
14Q 488955 2148654	2228m			




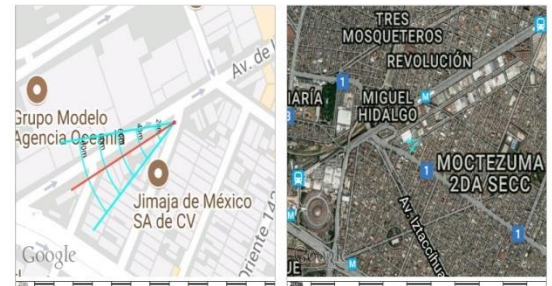
UTM	Altitud	Azimut	Pendiente	Inclinación
14Q 488950 2148670±6m	2204m±6			



CDMX
CIUDAD DE MÉXICO
ESTUDIO GEOLÓGICO
MOCTEZUMA 2DA SECCION

ANEXO (8).jpg
IMG_20180202_182408_917.jpg
26/12/17 3:15 PM
2017:12:26 21:14 UTC


UTM	Altitud	Azimut	Pendiente	Inclinación
14Q 489071 2148873	2245m	244°		



CDMX
CIUDAD DE MÉXICO
ESTUDIO GEOLÓGICO
MOCTEZUMA 2DA SECCION

ANEXO (9).jpg
IMG_20180202_182348_459.jpg
26/12/17 3:16 PM
2017:12:26 21:14 UTC


UTM	Altitud	Azimut	Pendiente	Inclinación
14Q 489071 2148873	2245m	244°		



CDMX
CIUDAD DE MÉXICO
ESTUDIO GEOLOGICO
MOCTEZUMA 2DA SECCION

ANEXO (10).jpg
IMG_20180202_182329_068.jpg
26/12/17 3:17 PM
2017:12:26 21:17 UTC


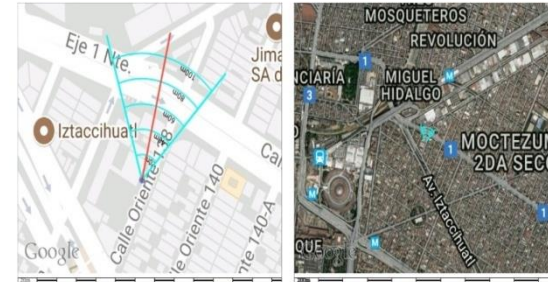
UTM	Altitud	Azimut	Pendiente	Inclinación
14Q 489048 2148867	2241m	238°		



CDMX
CIUDAD DE MÉXICO
ESTUDIO GEOLOGICO
MOCTEZUMA 2DA SECCION

ANEXO (16).jpg
HVZ00894.jpg
26/12/17 3:25 PM
2017:12:26 21:25 UTC


UTM	Altitud	Azimut	Pendiente	Inclinación
14Q 488917 2148712m	2247m±2	14°±0	0°±0	0°±0



CDMX
CIUDAD DE MÉXICO
ESTUDIO GEOLÓGICO
MOCTEZUMA 2DA SECCION

ANEXO (11).jpg
IMG_20180202_182258_806.jpg
26/12/17 3:36 PM
2017:12:26 21:34 UTC


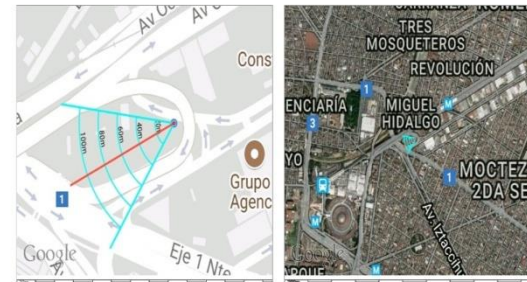
UTM	Altitud	Azimut	Pendiente	Inclinación
14Q 488801 2148769	2232m	335°		



CDMX
CIUDAD DE MÉXICO
ESTUDIO GEOLÓGICO
MOCTEZUMA 2DA SECCION

ANEXO (15).jpg
HVZ00896.jpg
26/12/17 3:53 PM
2017:12:26 21:52 UTC


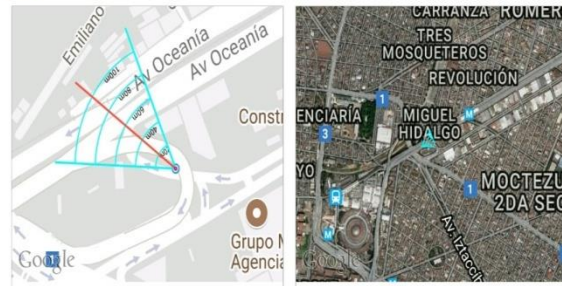
UTM	Altitud	Azimut	Pendiente	Inclinación
14Q 488843 2148922:3m	2242m±3	246°±0	0°±0	0°±0



CDMX
CIUDAD DE MÉXICO
ESTUDIO GEOLÓGICO
MOCTEZUMA 2DA SECCION

ANEXO (14).jpg
HVZ00897.jpg
26/12/17 3:53 PM
2017:12:26 21:53 UTC


	UTM	Altitud	Azimut	Pendiente	Inclinación
S	14Q 488847 2148932+4m	2240m±4	304°±0	0°±0	0°±0



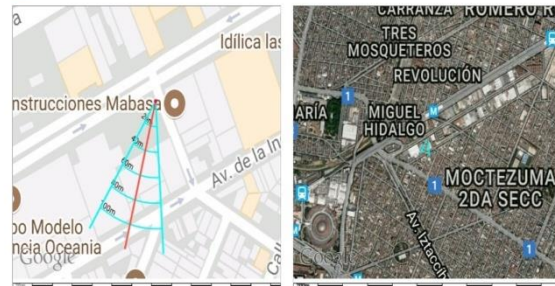
CDMX
CIUDAD DE MÉXICO
ESTUDIO GEOLÓGICO
MOCTEZUMA 2DA SECCION

ANEXO (12).jpg
IMG_20180202_182235_897.jpg
26/12/17 4:00 PM
2017:12:26 22:00 UTC


	UTM	Altitud	Azimut	Pendiente	Inclinación
S	14Q 488981 2148945	2227m	28°		




UTM	Altitud	Azimet	Pendiente	Inclinación
14Q 489074 2148974	2235m	195°		




UTM	Altitud	Azimet	Pendiente	Inclinación
14Q 489046 2148701	2221m	224°		




UTM	Altitud	Azimet	Pendiente	Inclinación
14Q 489339 2148342	2229m	95°		




UTM	Altitud	Azimet	Pendiente	Inclinación
14Q 489027 2148860±3m	2243m±3	161°±0	0°±0	0°±0




	UTM	Altitud	Azimut	Pendiente	Inclinación
S	14Q 489293 2148771	2239m	40°		




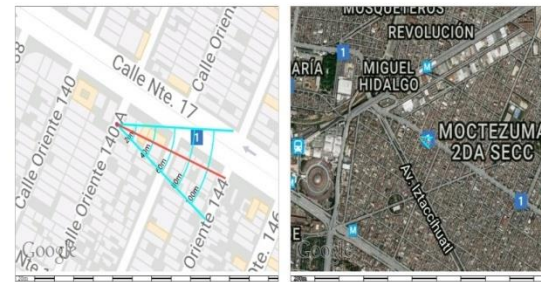
	UTM	Altitud	Azimut	Pendiente	Inclinación
S	14Q 489241 2148971	2208m	173°		



UTM	Altitud	Azimet	Pendiente	Inclinación
14Q 489093 2148781	2214m	210°		




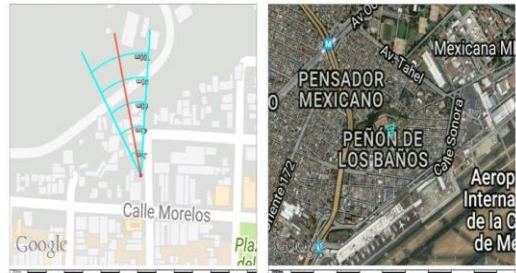
UTM	Altitud	Azimet	Pendiente	Inclinación
14Q 489042 2148686	2234m	111°		



CDMX
CIUDAD DE MÉXICO
ESTUDIO GEOLÓGICO
PENÓN DE LOS BANOS

ANEXO (99).jpg
OUQ00111.jpg
3/2/18 2:26 PM
2018.02.03 20:26 UTC


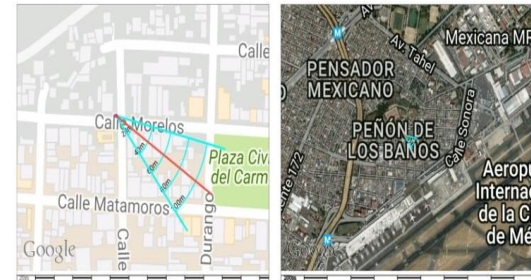
UTM	Altitud	Azimut	Pendiente	Inclinación
14Q 491413 2149533	2263m	346°		



CDMX
CIUDAD DE MÉXICO
ESTUDIO GEOLÓGICO
PENÓN DE LOS BANOS

ANEXO (98).jpg
OUQ00110.jpg
3/2/18 2:26 PM
2018.02.03 20:26 UTC


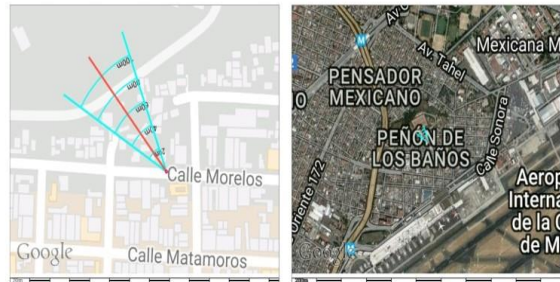
UTM	Altitud	Azimut	Pendiente	Inclinación
14Q 491416 2149510	2265m	122°		



CDMX
CIUDAD DE MÉXICO
ESTUDIO GEOLÓGICO
PENÓN DE LOS BAÑOS

ANEXO (97).jpg
OUQ00109.jpg
3/2/18 2:25 PM
2018:02:03 20:25 UTC


UTM	Altitud	Azimut	Pendiente	Inclinación
14Q 491392 2149507	2248m	320°		




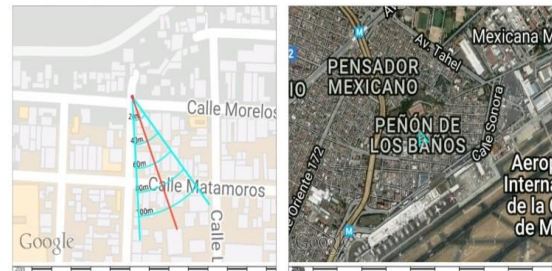
CDMX
CIUDAD DE MÉXICO
ESTUDIO GEOLÓGICO
PENÓN DE LOS BAÑOS

ANEXO (96).jpg
OUQ00108.jpg
3/2/18 2:25 PM
2018:02:03 20:25 UTC


UTM	Altitud	Azimut	Pendiente	Inclinación
14Q 491386 2149499	2248m	182°		



	UTM	Altitud	Azimut	Pendiente	Inclinación
S	14Q 491337 2149514	2264m	157°		




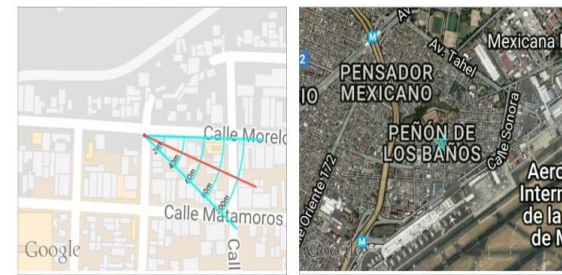
	UTM	Altitud	Azimut	Pendiente	Inclinación
S	14Q 491332 2149496	2255m	177°		



UTM	Altitud	Azimut	Pendiente	Inclinación
14Q 491332 2149496	2255m	177°		




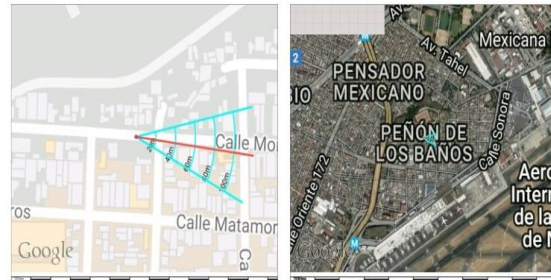
UTM	Altitud	Azimut	Pendiente	Inclinación
14Q 491334 2149503	2250m	110°		



CDMX
CIUDAD DE MÉXICO
ESTUDIO GEOLÓGICO
PENÓN DE LOS BANOS

ANEXO (91).jpg
OUQ00103.jpg
3/2/18 2:22 PM
2018:02:03 20:22 UTC


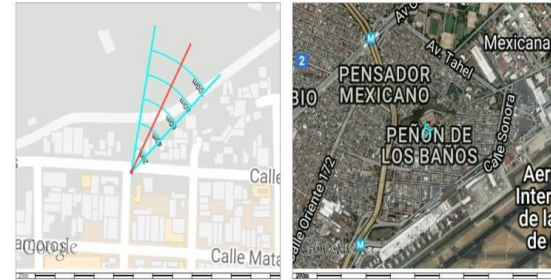
UTM	Altitud	Azimut	Pendiente	Inclinación
14Q 491313 2149508	2245m	97°		



CDMX
CIUDAD DE MÉXICO
ESTUDIO GEOLÓGICO
PENÓN DE LOS BANOS

ANEXO (90).jpg
OUQ00102.jpg
3/2/18 2:21 PM
2018:02:03 20:21 UTC


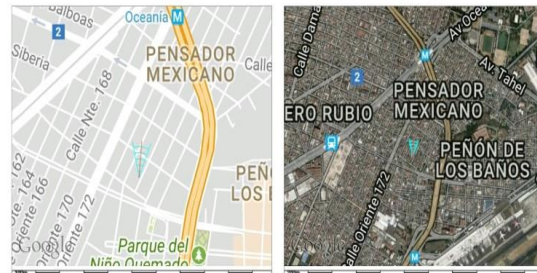
UTM	Altitud	Azimut	Pendiente	Inclinación
14Q 491273 2149508	2243m	30°		



CDMX
CIUDAD DE MÉXICO
ESTUDIO GEOLOGICO
PENSADOR MEXICANO

ANEXO (9).jpg
OUQ00012.jpg
3/2/18 1:07 PM
2018:02:03 19:07 UTC

UTM	Altitud	Azimut	Pendiente	Inclinación
14Q 490748 2149495	2237m	6°		


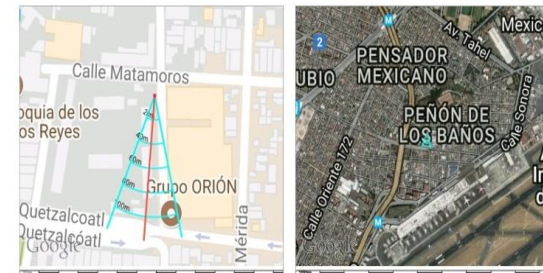


--	--	--	--	--

CDMX
CIUDAD DE MÉXICO
ESTUDIO GEOLOGICO
PENON DE LOS BAÑOS

ANEXO (80).jpg
OUQ00090.jpg
3/2/18 2:13 PM
2018:02:03 20:13 UTC

UTM	Altitud	Azimut	Pendiente	Inclinación
14Q 491171 2149434	2244m	185°		


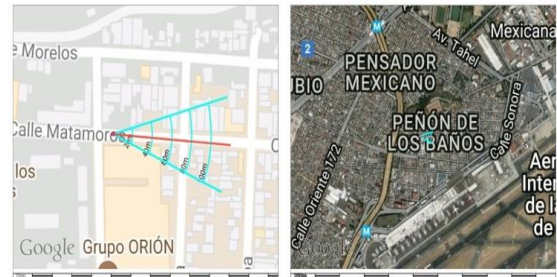


--	--	--	--	--

CDMX
 CIUDAD DE MÉXICO
 ESTUDIO GEOLÓGICO
 PENÓN DE LOS BAÑOS

ANEXO (81).jpg
 OUQ00092.jpg
 3/2/18 2:14 PM
 2018:02:03 20:14 UTC

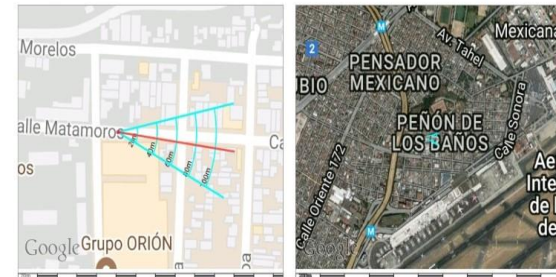
UTM	Altitud	Azimet	Pendiente	Inclinación
14Q 491193 2149451	2250m	94°		



CDMX
 CIUDAD DE MÉXICO
 ESTUDIO GEOLÓGICO
 PENÓN DE LOS BAÑOS

ANEXO (82).jpg
 OUQ00093.jpg
 3/2/18 2:15 PM
 2018:02:03 20:15 UTC


UTM	Altitud	Azimet	Pendiente	Inclinación
14Q 491200 2149450	2255m	98°		



CDMX
 CIUDAD DE MÉXICO
 ESTUDIO GEOLÓGICO
 PENÓN DE LOS BAÑOS

ANEXO (83).jpg
 OUQ00094.jpg
 3/2/18 2:15 PM
 2018.02.03 20:15 UTC


UTM	Altitud	Azimut	Pendiente	Inclinación
14Q 491222 2149443	2246m	109°		



CDMX
 CIUDAD DE MÉXICO
 ESTUDIO GEOLÓGICO
 PENÓN DE LOS BAÑOS

ANEXO (84).jpg
 OUQ00095.jpg
 3/2/18 2:16 PM
 2018.02.03 20:16 UTC


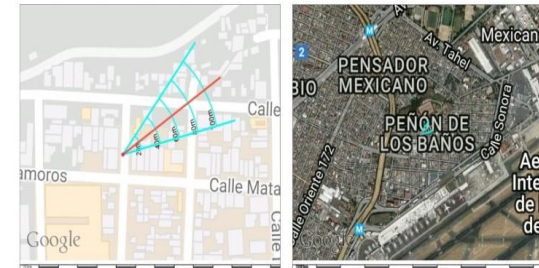
UTM	Altitud	Azimut	Pendiente	Inclinación
14Q 491252 2149435	2230m	149°		



UTM	Altitud	Azimut	Pendiente	Inclinación
14Q 491264 2149442	2245m	8°		




UTM	Altitud	Azimut	Pendiente	Inclinación
14Q 491264 2149467	2237m	57°		



CDMX
CIUDAD DE MÉXICO
ESTUDIO GEOLÓGICO
PENÓN DE LOS BAÑOS

ANEXO (89).jpg
OUQ00100.jpg
3/2/18 2:18 PM
2018:02:03 20:18 UTC


UTM	Altitud	Azimut	Pendiente	Inclinación
14Q 491273 2149477	2270m	116°		



CDMX
CIUDAD DE MÉXICO
ESTUDIO GEOLÓGICO
PENÓN DE LOS BAÑOS

ANEXO (80).jpg
OUQ00090.jpg
3/2/18 2:13 PM
2018:02:03 20:13 UTC


UTM	Altitud	Azimut	Pendiente	Inclinación
14Q 491171 2149434	2244m	185°		



CDMX
CIUDAD DE MÉXICO
ESTUDIO GEOLÓGICO
PENON DE LOS BANOS

ANEXO (81).jpg
OUQ00092.jpg
3/2/18 2:14 PM
2018:02:03 20:14 UTC

UTM	Altitud	Azimet	Pendiente	Inclinación
14Q 491193 2149451	2250m	94°		



CIUDAD DE MÉXICO 14/2/18 10:30 AM
ANEXO (81).jpg (1/1) LENOVO Lenovo A2016630 (A2016630) 6.0 GeoCam AR Pro 2.10.1317

CDMX
CIUDAD DE MÉXICO
ESTUDIO GEOLÓGICO
PENON DE LOS BANOS

ANEXO (82).jpg
OUQ00093.jpg
3/2/18 2:15 PM
2018:02:03 20:15 UTC

UTM	Altitud	Azimet	Pendiente	Inclinación
14Q 491200 2149450	2255m	98°		


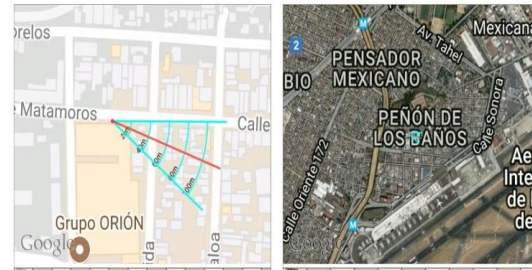


CIUDAD DE MÉXICO 14/2/18 10:31 AM
ANEXO (82).jpg (1/1) LENOVO Lenovo A2016630 (A2016630) 6.0 GeoCam AR Pro 2.10.1317

CDMX
 CIUDAD DE MÉXICO
 ESTUDIO GEOLOGICO
 PENON DE LOS BANOS

ANEXO (83).jpg
 OUQ00094.jpg
 3/2/18 2:15 PM
 2018:02:03 20:15 UTC

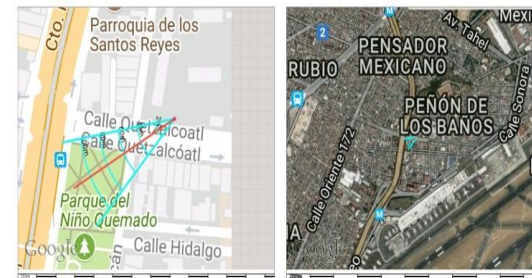
UTM		Altitud	Azimut	Pendiente	Inclinación
S	14Q 491222 2149443	2246m	109°		



CDMX
 CIUDAD DE MÉXICO
 ESTUDIO GEOLOGICO
 PENON DE LOS BANOS

ANEXO (71).jpg
 OUQ00080.jpg
 3/2/18 2:06 PM
 2018:02:03 20:06 UTC


UTM		Altitud	Azimut	Pendiente	Inclinación
S	14Q 491088 2149345	2244m	242°		



CDMX
CIUDAD DE MÉXICO
ESTUDIO GEOLÓGICO
PENÓN DE LOS BAÑOS

ANEXO (72).jpg
OUQ00081.jpg
3/2/18 2:07 PM
2018:02:03 20:07 UTC


UTM	Altitud	Azimut	Pendiente	Inclinación
14Q 491044 2149344	2242m	206°		



CDMX
CIUDAD DE MÉXICO
ESTUDIO GEOLÓGICO
PENÓN DE LOS BAÑOS

ANEXO (73).jpg
OUQ00082.jpg
3/2/18 2:08 PM
2018:02:03 20:08 UTC


UTM	Altitud	Azimut	Pendiente	Inclinación
14Q 491056 2149400	2241m	1°		



CDMX
CIUDAD DE MÉXICO
ESTUDIO GEOLÓGICO
PENÓN DE LOS BAÑOS

ANEXO (74).jpg
OUQ00083.jpg
3/2/18 2:09 PM
2018:02:03 20:09 UTC

	UTM	Altitud	Azimut	Pendiente	Inclinación
S	14Q 491059 2149404	2235m	220°		


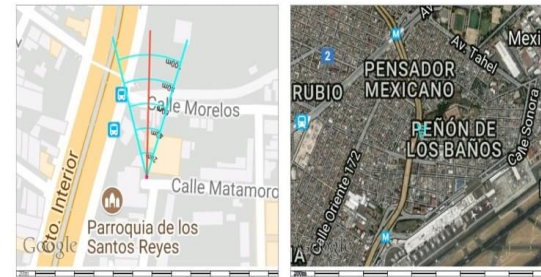


CIUDAD DE MÉXICO	14/2/18 10:18 AM
------------------	------------------

CDMX
CIUDAD DE MÉXICO
ESTUDIO GEOLÓGICO
PENÓN DE LOS BAÑOS

ANEXO (75).jpg
OUQ00084.jpg
3/2/18 2:10 PM
2018:02:03 20:10 UTC

	UTM	Altitud	Azimut	Pendiente	Inclinación
S	14Q 491061 2149462	2248m	2°		




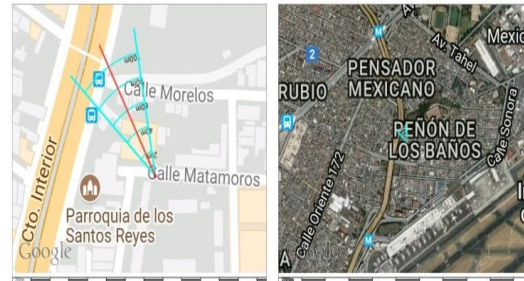
CIUDAD DE MÉXICO	14/2/18 10:18 AM
------------------	------------------

CDMX

CIUDAD DE MÉXICO
ESTUDIO GEOLÓGICO
PENÓN DE LOS BAÑOS

ANEXO (76).jpg
OUQ00085.jpg
3/2/18 2:11 PM
2018.02.03 20:10 UTC

UTM		Altitud	Azimet	Pendiente	Inclinación
	14Q 491095 2149452	2253m	330°		




CIUDAD DE MÉXICO 14/2/18 20:20 AM
ANEXO (76).jpg (1/1) LENOVO Lenovo A2016b30 (A2016b30) 6.0 GeoCam AR Pro 2.10.1317

CDMX

CIUDAD DE MÉXICO
ESTUDIO GEOLÓGICO
PENÓN DE LOS BAÑOS

ANEXO (77).jpg
OUQ00086.jpg
3/2/18 2:11 PM
2018.02.03 20:11 UTC

UTM		Altitud	Azimet	Pendiente	Inclinación
	14Q 491103 2149450	2257m	130°		


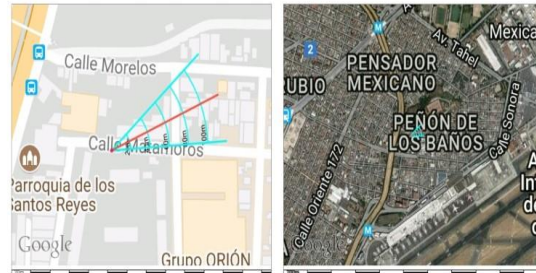


CIUDAD DE MÉXICO 14/2/18 10:21 AM
ANEXO (77).jpg (1/1) LENOVO Lenovo A2016b30 (A2016b30) 6.0 GeoCam AR Pro 2.10.1317

CDMX
CIUDAD DE MÉXICO
ESTUDIO GEOLÓGICO
PENON DE LOS BANOS

ANEXO (78).jpg
OUQ00088.jpg
3/2/18 2:12 PM
2018:02:03 20:11 UTC


UTM	Altitud	Azimut	Pendiente	Inclinación
14Q 491111 2149449	2241m	68°		



CDMX
CIUDAD DE MÉXICO
ESTUDIO GEOLÓGICO
PENON DE LOS BANOS

ANEXO (79).jpg
OUQ00089.jpg
3/2/18 2:12 PM
2018:02:03 20:12 UTC


UTM	Altitud	Azimut	Pendiente	Inclinación
14Q 491142 2149451	2238m	83°		



CDMX
CIUDAD DE MÉXICO
ESTUDIO GEOLÓGICO
PENSADOR MEXICANO

ANEXO (8).jpg
OUQ00011.jpg
3/2/18 1:03 PM
2018:02:03 19:03 UTC

UTM	Altitud	Azimet	Pendiente	Inclinación
14Q 490682 2149572	2233m	215°		


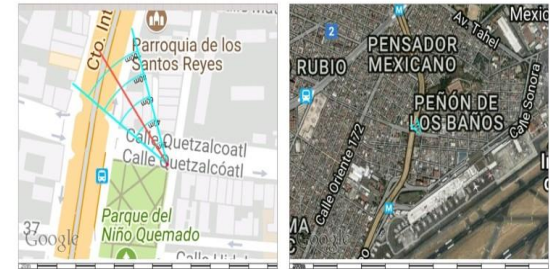


CIUDAD DE MÉXICO	13/2/18 8:44 AM
ANEXO (8).jpg (1/1)	LENOVO Lenovo A2016b30 (A2016b30) 6.0 GeoCam AR Pro 2.10.1317

CDMX
CIUDAD DE MÉXICO
ESTUDIO GEOLÓGICO
PENON DE LOS BANOS


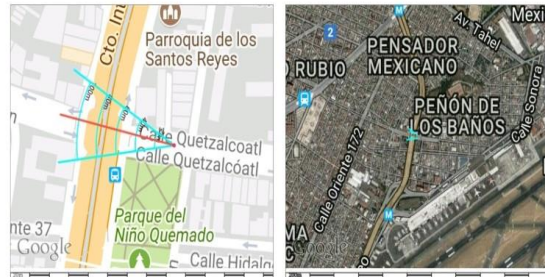
ANEXO (62).jpg
OUQ00069.jpg
3/2/18 2:00 PM
2018:02:03 20:00 UTC

UTM	Altitud	Azimet	Pendiente	Inclinación
14Q 491037 2149321	2250m	323°		




CIUDAD DE MÉXICO	14/2/18 8:07 AM
ANEXO (62).jpg (1/1)	LENOVO Lenovo A2016b30 (A2016b30) 6.0 GeoCam AR Pro 2.10.1317

UTM	Altitud	Azimut	Pendiente	Inclinación
14Q 491030 2149336	2240m	282°		




UTM	Altitud	Azimut	Pendiente	Inclinación
14Q 491053 2149325	2236m	203°		



CDMX
CIUDAD DE MÉXICO
ESTUDIO GEOLÓGICO
PENSADOR MEXICANO

ANEXO (7).jpg
OUQ00010.jpg
3/2/18 1:02 PM
2018:02:03 19:02 UTC

UTM	Altitud	Azimut	Pendiente	Inclinación
14Q 490689 2149590	2222m	280°		




CIUDAD DE MÉXICO 13/2/18 8:43 AM
ANEXO (7).jpg (1/1) LENOVO Lenovo A2016b30 (A2016b30) 6.0 GeoCam AR Pro 2.10.1317

CDMX
CIUDAD DE MÉXICO
ESTUDIO GEOLÓGICO
PENON DE LOS BAÑOS

ANEXO (70).jpg
OUQ00079.jpg
3/2/18 2:05 PM
2018:02:03 20:05 UTC

UTM	Altitud	Azimut	Pendiente	Inclinación
14Q 491118 2149340	2243m	288°		


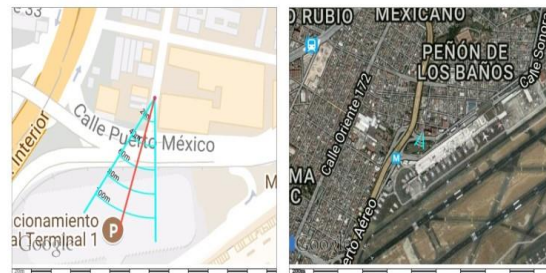


CIUDAD DE MÉXICO 14/2/18 10:14 AM
ANEXO (70).jpg (1/1) LENOVO Lenovo A2016b30 (A2016b30) 6.0 GeoCam AR Pro 2.10.1317

CDMX
CIUDAD DE MÉXICO
ESTUDIO GEOLÓGICO
PENON DE LOS BANOS

ANEXO (44).jpg
OUQ00049.jpg
3/2/18 1:45 PM
2018:02:03 19:44 UTC

	UTM	Altitud	Azimut	Pendiente	Inclinación
S	14Q 490983 2149016	2250m	198°		



CIUDAD DE MÉXICO 13/2/18 12:44 PM
ANEXO (44).jpg (1/1) LENOVO Lenovo A2016b30 (A2016b30) 6.0 GeoCam AR Pro 2.10.1317

CDMX
CIUDAD DE MÉXICO
ESTUDIO GEOLÓGICO
PENON DE LOS BANOS

ANEXO (45).jpg
OUQ00050.jpg
3/2/18 1:46 PM
2018:02:03 19:46 UTC

	UTM	Altitud	Azimut	Pendiente	Inclinación
S	14Q 491001 2149111	2242m	294°		


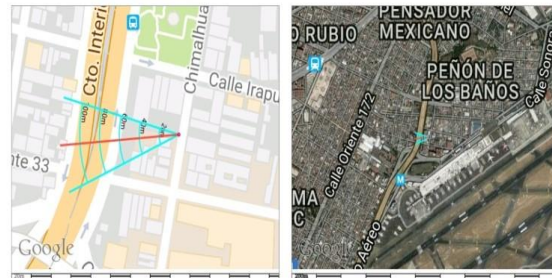


CIUDAD DE MÉXICO 13/2/18 12:45 PM
ANEXO (45).jpg (1/1) LENOVO Lenovo A2016b30 (A2016b30) 6.0 GeoCam AR Pro 2.10.1317

CDMX
CIUDAD DE MÉXICO
ESTUDIO GEOLÓGICO
PENON DE LOS BANOS

ANEXO (47).jpg
OUQ00053.jpg
3/2/18 1:47 PM
2018:02:03 19:47 UTC


UTM	Altitud	Azimet	Pendiente	Inclinación
14Q 490998 2149113	2241m	266°		



CDMX
CIUDAD DE MÉXICO
ESTUDIO GEOLÓGICO
PENON DE LOS BANOS

ANEXO (48).jpg
OUQ00054.jpg
3/2/18 1:47 PM
2018:02:03 19:47 UTC


UTM	Altitud	Azimet	Pendiente	Inclinación
14Q 490998 2149113	2241m	266°		



CDMX
 CIUDAD DE MÉXICO
 ESTUDIO GEOLÓGICO
 PENÓN DE LOS BAÑOS

ANEXO (49).jpg
 OUQ00055.jpg
 3/2/18 1:48 PM
 2018:02:03 19:48 UTC

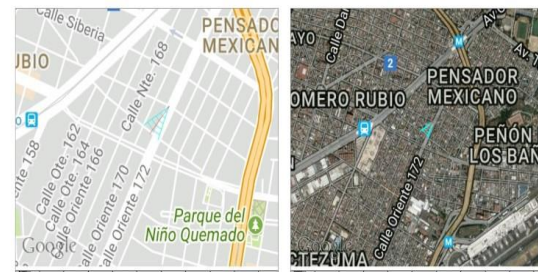
	UTM	Altitud	Azimut	Pendiente	Inclinación
S	140 491004 2149115	2247m	69°		




CDMX
 CIUDAD DE MÉXICO
 ESTUDIO GEOLÓGICO
 PENSADOR MEXICANO

ANEXO (5).jpg
 OUQ00008.jpg
 3/2/18 1:01 PM
 2018:02:03 19:01 UTC

	UTM	Altitud	Azimut	Pendiente	Inclinación
S	140 490638 2149631	2227m	221°		




UTM	Altitud	Azimut	Pendiente	Inclinación
14Q 491032 2149164	2253m	17°		


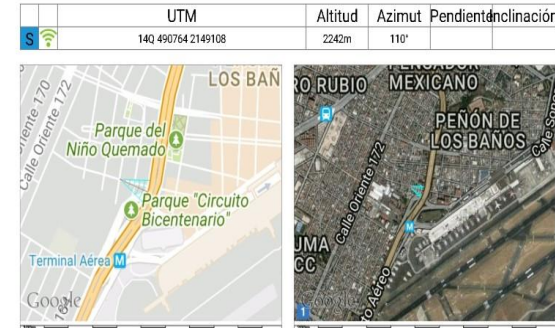

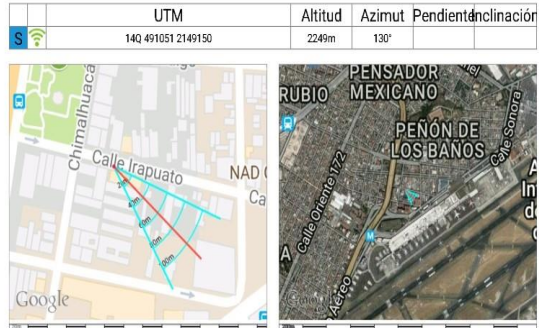


CIUDAD DE MÉXICO	13/2/18 12:51 PM
------------------	------------------


UTM	Altitud	Azimut	Pendiente	Inclinación
14Q 491040 2149161	2255m	70°		



CIUDAD DE MÉXICO	13/2/18 12:52 PM
------------------	------------------




UTM		Altitud	Azimut	Pendiente	Inclinación
S	14Q 490753 2149088	2236m	213°		



UTM		Altitud	Azimut	Pendiente	Inclinación
S	14Q 490705 2149125	2246m	18°		




UTM		Altitud	Azimut	Pendiente	Inclinación
S	14Q 490688 2149112	2242m	226°		



CIUDAD DE MÉXICO		13/2/18 12:33 PM
------------------	--	------------------

UTM		Altitud	Azimut	Pendiente	Inclinación
S	14Q 490688 2149112	2242m	226°		




CIUDAD DE MÉXICO		13/2/18 12:35 PM
------------------	--	------------------

CDMX
 CIUDAD DE MÉXICO
 ESTUDIO GEOLÓGICO
 PENSADOR MEXICANO

ANEXO (4).jpg
 OUQ00007.jpg
 3/2/18 12:58 PM
 2018.02.03 18:58 UTC

UTM		Altitud	Azimut	Pendiente	Inclinación
	14Q 490549 2149603	2222m	18°		



CIUDAD DE MÉXICO		13/2/18 8:40 AM			
------------------	--	-----------------	--	--	--


ANEXO (4).jpg (1/1)

LENOVO Lenovo A2016b30 (A2016b30) 6.0 GeoCam AR Pro 2.10.1317

CDMX
 CIUDAD DE MÉXICO
 ESTUDIO GEOLÓGICO
 PENSADOR MEXICANO

ANEXO (40).jpg
 OUQ00045.jpg
 3/2/18 1:35 PM
 2018.02.03 19:35 UTC

UTM		Altitud	Azimut	Pendiente	Inclinación
	14Q 490695 2149142	2237m	329°		



CIUDAD DE MÉXICO		13/2/18 12:36 PM			
------------------	--	------------------	--	--	--


ANEXO (40).jpg (1/1)

LENOVO Lenovo A2016b30 (A2016b30) 6.0 GeoCam AR Pro 2.10.1317

CDMX
CIUDAD DE MÉXICO
ESTUDIO GEOLÓGICO
PENSADOR MEXICANO

ANEXO (41).jpg
OUQ00046.jpg
3/2/18 1:36 PM
2018.02.03 19:36 UTC

UTM	Altitud	Azimet	Pendiente	Inclinación
14Q 490706 2149185	2234m	7°		

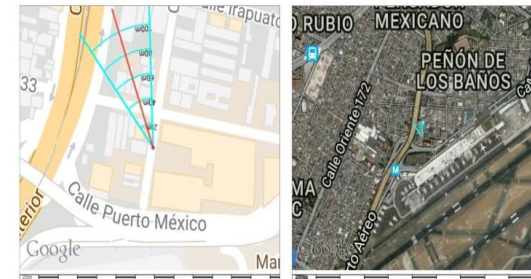


CIUDAD DE MÉXICO	13/2/18 12:37 PM
------------------	------------------

CDMX
CIUDAD DE MÉXICO
ESTUDIO GEOLÓGICO
PENON DE LOS BANOS

ANEXO (42).jpg
OUQ00047.jpg
3/2/18 1:44 PM
2018.02.03 19:44 UTC

UTM	Altitud	Azimet	Pendiente	Inclinación
14Q 490988 2149038	2245m	339°		


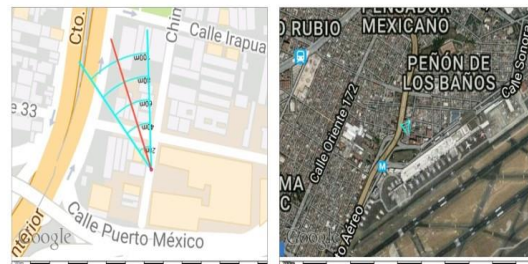


CIUDAD DE MÉXICO	13/2/18 12:42 PM
------------------	------------------

CDMX
CIUDAD DE MÉXICO
ESTUDIO GEOLÓGICO
PENON DE LOS BANOS

ANEXO (43).jpg
OUQ00048.jpg
3/2/18 1:44 PM
2018:02:03 19:44 UTC


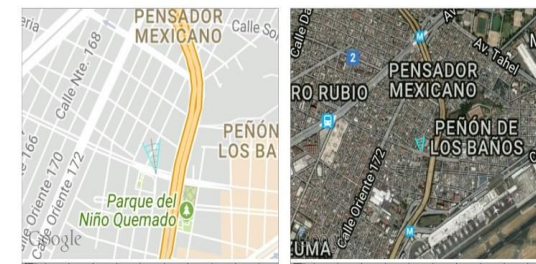
	UTM	Altitud	Azimut	Pendiente	Inclinación
S	14Q 490988 2149038	2245m	339°		



CDMX
CIUDAD DE MÉXICO
ESTUDIO GEOLÓGICO
PENSADOR MEXICANO

ANEXO (26).jpg
OUQ00030.jpg
3/2/18 1:22 PM
2018:02:03 19:22 UTC

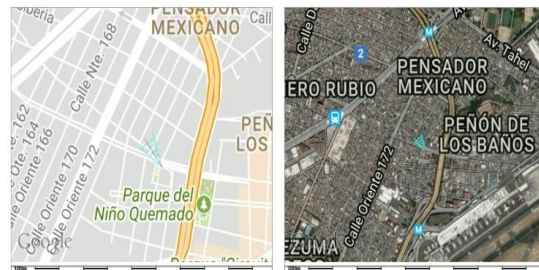
	UTM	Altitud	Azimut	Pendiente	Inclinación
S	14Q 490865 2149365	2248m	350°		



CDMX
CIUDAD DE MÉXICO
ESTUDIO GEOLÓGICO
PENSADOR MEXICANO

ANEXO (28).jpg
OUQ00032.jpg
3/2/18 1:24 PM
2018:02:03 19:24 UTC

UTM	Altitud	Azimut	Pendiente	Inclinación
14Q 490821 2149367	2234m	323°		




CIUDAD DE MÉXICO 13/2/18 9:04 AM
ANEXO (28).jpg (1/1) LENOVO Lenovo A2016b30 (A2016b30) 6.0 GeoCam AR Pro 2.10.1317

CDMX
CIUDAD DE MÉXICO
ESTUDIO GEOLÓGICO
PENSADOR MEXICANO

ANEXO (27).jpg
OUQ00031.jpg
3/2/18 1:23 PM
2018:02:03 19:23 UTC

UTM	Altitud	Azimut	Pendiente	Inclinación
14Q 490840 2149354	2233m	200°		


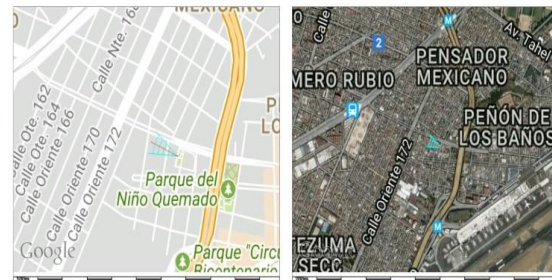


CIUDAD DE MÉXICO 13/2/18 9:03 AM
ANEXO (27).jpg (1/1) LENOVO Lenovo A2016b30 (A2016b30) 6.0 GeoCam AR Pro 2.10.1317

CDMX
 CIUDAD DE MÉXICO
 ESTUDIO GEOLÓGICO
 PENSADOR MEXICANO

ANEXO (30).jpg
 OUQ00035.jpg
 3/2/18 1:25 PM
 2018.02.03 19:25 UTC

UTM	Altitud	Azimut	Pendiente	Inclinación
14Q 490791 2149346	2246m	293°		


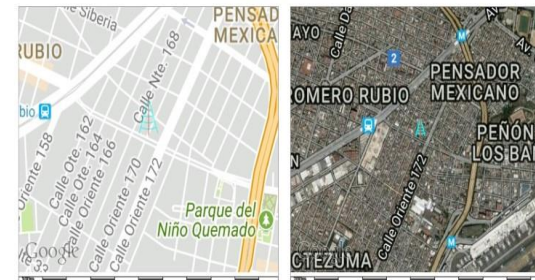


CIUDAD DE MÉXICO	13/2/18 9:08 AM
------------------	-----------------

CDMX
 CIUDAD DE MÉXICO
 ESTUDIO GEOLÓGICO
 PENSADOR MEXICANO


ANEXO (3).jpg
 OUQ00005.jpg
 3/2/18 12:57 PM
 2018.02.03 18:57 UTC

UTM	Altitud	Azimut	Pendiente	Inclinación
14Q 490505 2149630	2246m	180°		


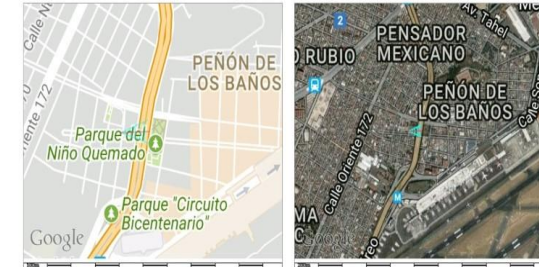


CIUDAD DE MÉXICO	13/2/18 8:38 AM
------------------	-----------------


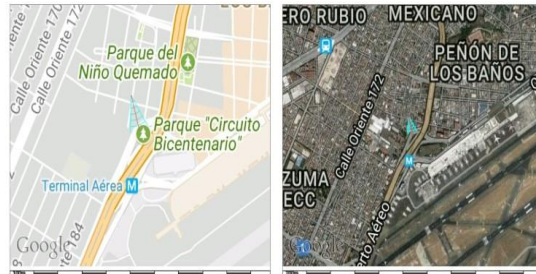
UTM	Altitud	Azimut	Pendiente	Inclinación
14Q 490781 2149215	2243m	236°		



UTM	Altitud	Azimut	Pendiente	Inclinación
14Q 490849 2149276	2237m	88°		




UTM	Altitud	Azimut	Pendiente	Inclinación
14Q 490760 2149130	2240m	164°		




CIUDAD DE MÉXICO	13/2/18 12:30 PM
------------------	------------------

UTM	Altitud	Azimut	Pendiente	Inclinación
14Q 490772 2149179	2243m	96°		




CIUDAD DE MÉXICO	13/2/18 12:29 PM
------------------	------------------

UTM	Altitud	Azimut	Pendiente	Inclinación
14Q 490839 2149392	2239m	97°		



CIUDAD DE MÉXICO	13/2/18 8:54 AM
------------------	-----------------

UTM	Altitud	Azimut	Pendiente	Inclinación
14Q 490839 2149392	2239m	97°		


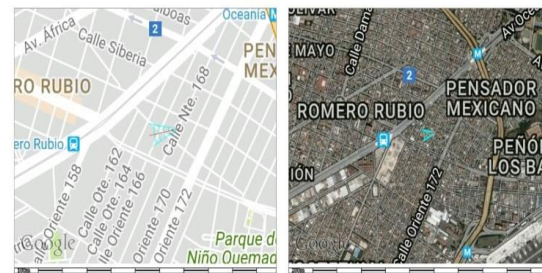


CIUDAD DE MÉXICO	13/2/18 8:53 AM
------------------	-----------------

CDMX
CIUDAD DE MÉXICO
ESTUDIO GEOLÓGICO
PENSADOR MEXICANO

ANEXO (2).jpg
OUQ00004.jpg
3/2/18 12:56 PM
2018:02:03 18:56 UTC


UTM	Altitud	Azimut	Pendiente	Inclinación
14Q 490506 2149638	2242m	260°		



CDMX
CIUDAD DE MÉXICO
ESTUDIO GEOLÓGICO
PENSADOR MEXICANO

ANEXO (19).jpg
OUQ00022.jpg
3/2/18 1:18 PM
2018:02:03 19:18 UTC


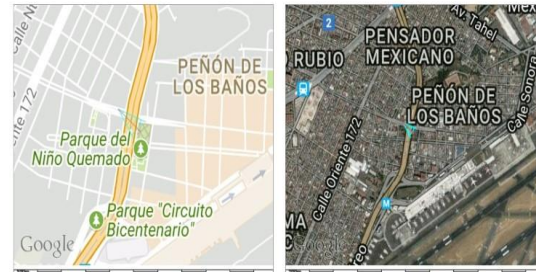
UTM	Altitud	Azimut	Pendiente	Inclinación
14Q 490870 2149376	2238m	139°		



CDMX
 CIUDAD DE MÉXICO
 ESTUDIO GEOLÓGICO
 PENSADOR MEXICANO

ANEXO (22).jpg
 OUQ00025.jpg
 3/2/18 1:20 PM
 2018.02.03 19:19 UTC


UTM	Altitud	Azimut	Pendiente	Inclinación
14Q 490903 2149367	2240m	129°		



CDMX
 CIUDAD DE MÉXICO
 ESTUDIO GEOLÓGICO
 PENSADOR MEXICANO

ANEXO (20).jpg
 OUQ00023.jpg
 3/2/18 1:18 PM
 2018.02.03 19:18 UTC


UTM	Altitud	Azimut	Pendiente	Inclinación
14Q 490875 2149372	2241m	85°		



CDMX
CIUDAD DE MÉXICO
ESTUDIO GEOLOGICO
PENSADOR MEXICANO

ANEXO (24).jpg
OUQ00027.jpg
3/2/18 1:21 PM
2018:02:03 19:21 UTC

UTM		Altitud	Azimut	Pendiente	Inclinación
S	14Q 490903 2149351	2251m	251°		



CDMX
CIUDAD DE MÉXICO
ESTUDIO GEOLOGICO
PENSADOR MEXICANO

ANEXO (23).jpg
OUQ00026.jpg
3/2/18 1:20 PM
2018:02:03 19:19 UTC


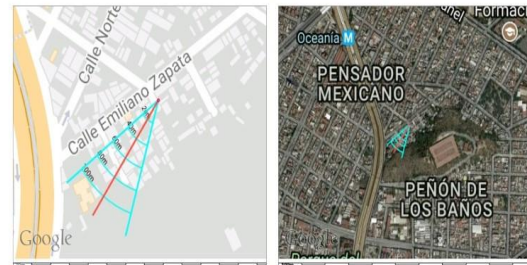
UTM		Altitud	Azimut	Pendiente	Inclinación
S	14Q 490903 2149367	2240m	129°		



CDMX
CIUDAD DE MÉXICO
ESTUDIO GEOLÓGICO
PENÓN DE LOS BAÑOS

ANEXO (144).jpg
OUQ00161.jpg
3/2/18 4:05 PM
2018.02:03 22:05 UTC

	UTM	Altitud	Azimut	Pendiente	Inclinación
S	14Q 491168 2149729	2242m	216°		




CIUDAD DE MÉXICO 14/2/18 2:32 PM
ANEXO (144).jpg (1/1) LENOVO Lenovo A2016b30 (A2016b30) 6.0 GeoCam AR Pro 2.10.1317

CDMX
CIUDAD DE MÉXICO
ESTUDIO GEOLÓGICO
PENSADOR MEXICANO


ANEXO (25).jpg
OUQ00029.jpg
3/2/18 1:22 PM
2018.02:03 19:22 UTC

	UTM	Altitud	Azimut	Pendiente	Inclinación
S	14Q 490872 2149359	2248m	269°		



CIUDAD DE MÉXICO 13/2/18 9:01 AM
ANEXO (25).jpg (1/1) LENOVO Lenovo A2016b30 (A2016b30) 6.0 GeoCam AR Pro 2.10.1317


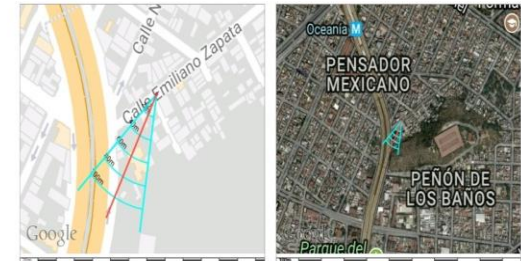
UTM	Altitud	Azimut	Pendiente	Inclinación
140 491116 2149716	2251m	9°		



CIUDAD DE MÉXICO	14/2/18 2:33 PM
------------------	-----------------

ANEXO (145).jpg (1/1) LENOVO Lenovo A2016s30 (A2016s30) 6.0 GeoCam AR Pro 2.10.1317

UTM	Altitud	Azimut	Pendiente	Inclinación
140 491109 2149709	2246m	208°		




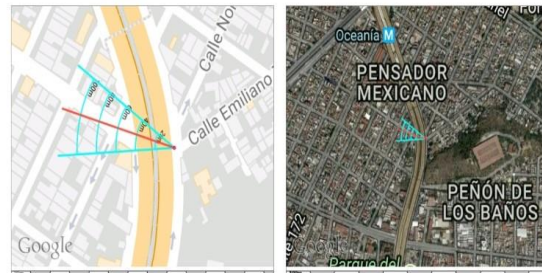
CIUDAD DE MÉXICO	14/2/18 2:34 PM
------------------	-----------------

ANEXO (146).jpg (1/1) LENOVO Lenovo A2016s30 (A2016s30) 6.0 GeoCam AR Pro 2.10.1317

CDMX
 CIUDAD DE MÉXICO
 ESTUDIO GEOLÓGICO
 PENÓN DE LOS BANOS

ANEXO (149).jpg
 OUQ00167.jpg
 3/2/18 4:10 PM
 2018.02.03 22:10 UTC


UTM	Altitud	Azimut	Pendiente	Inclinación
14Q 491057 2149681	2272m	286°		




CDMX
 CIUDAD DE MÉXICO
 ESTUDIO GEOLÓGICO
 PENÓN DE LOS BANOS

ANEXO (147).jpg
 OUQ00164.jpg
 3/2/18 4:08 PM
 2018.02.03 22:08 UTC


UTM	Altitud	Azimut	Pendiente	Inclinación
14Q 491117 2149699	2247m	124°		



UTM	Altitud	Azimut	Pendiente	Inclinación
14Q 490793 2149394	2238m	45°		




UTM	Altitud	Azimut	Pendiente	Inclinación
14Q 491054 2149664	2276m	211°		



CDMX
CIUDAD DE MÉXICO
ESTUDIO GEOLOGICO
PENSADOR MEXICANO

ANEXO (16).jpg
OUQ0019.jpg
3/2/18 1:16 PM
2018:02:03 19:16 UTC

UTM	Altitud	Azimut	Pendiente	Inclinación
14Q 490811 2149392	2240m	105°		




CIUDAD DE MÉXICO 13/2/18 8:52 AM
ANEXO (16).jpg (1/1) LENOVO Lenovo A2016b30 (A2016b30) 6.0 GeoCam AR Pro 2.10.1317

CDMX
CIUDAD DE MÉXICO
ESTUDIO GEOLOGICO
PENON DE LOS BANOS


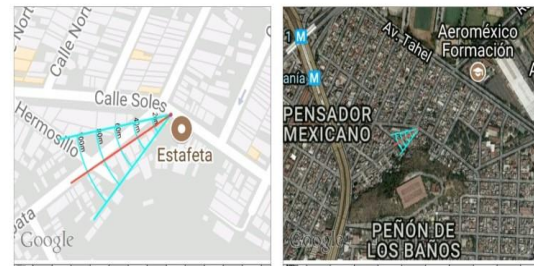
ANEXO (151).jpg
OUQ00170.jpg
3/2/18 4:12 PM
2018:02:03 22:11 UTC

UTM	Altitud	Azimut	Pendiente	Inclinación
14Q 491050 2149647	2273m	60°		




CIUDAD DE MÉXICO 14/2/18 2:39 PM
ANEXO (151).jpg (1/1) LENOVO Lenovo A2016b30 (A2016b30) 6.0 GeoCam AR Pro 2.10.1317


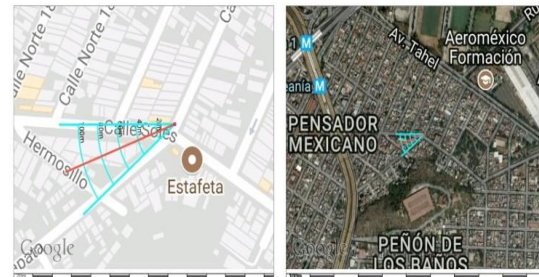
UTM	Altitud	Azimut	Pendiente	Inclinación
14Q 491345 2149849	2237m	241°		



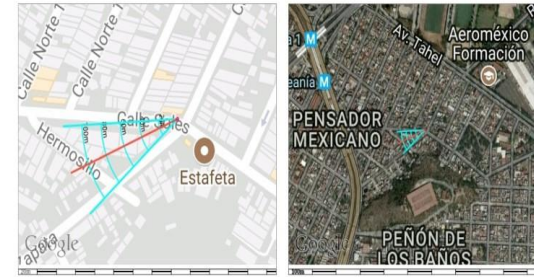
UTM	Altitud	Azimut	Pendiente	Inclinación
14Q 491350 2149880	2235m	115°		




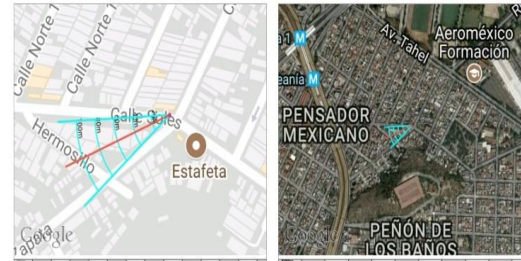
UTM	Altitud	Azimut	Pendiente	Inclinación
14Q 491338 2149865	2230m	251°		




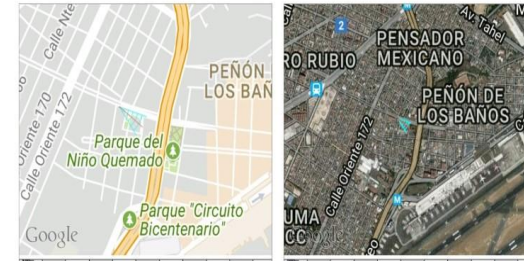
UTM	Altitud	Azimut	Pendiente	Inclinación
14Q 491328 2149862	2229m	248°		




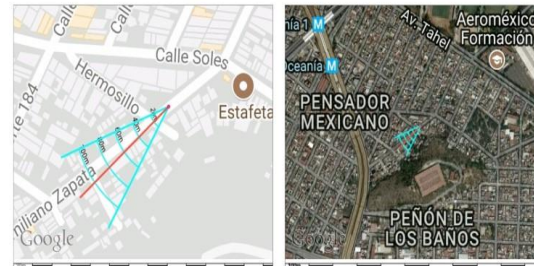
UTM	Altitud	Azimet	Pendiente	Inclinación
14Q 491328 2149862	2229m	248°		




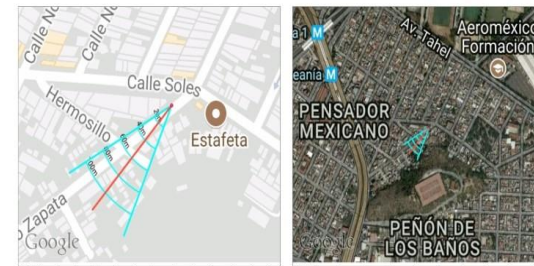
UTM	Altitud	Azimet	Pendiente	Inclinación
14Q 490768 2149389	2237m	125°		




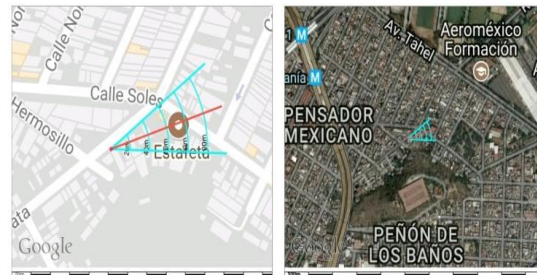
UTM		Altitud	Azimut	Pendiente	Inclinación
S	14Q 491279 2149819	2228m	230°		




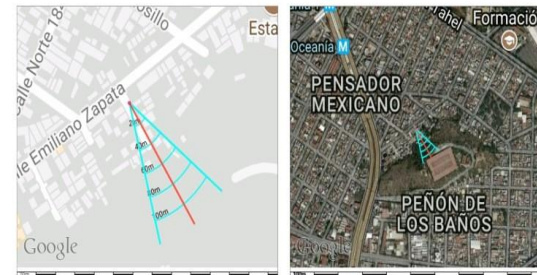
UTM		Altitud	Azimut	Pendiente	Inclinación
S	14Q 491311 2149844	2229m	223°		



UTM	Altitud	Azimet	Pendiente	Inclinación
140 491287 2149817	2232m	73°		



UTM	Altitud	Azimet	Pendiente	Inclinación
140 491207 2149754	2231m	146°		



CDMX
CIUDAD DE MÉXICO
ESTUDIO GEOLÓGICO
PENÓN DE LOS BAÑOS

ANEXO (127).jpg
OUQ00142.jpg
3/2/18 3:48 PM
2018:02:03 21:48 UTC

	UTM	Altitud	Azimut	Pendiente	Inclinación
S	14Q 491594 2149655	2254m	246°		




CIUDAD DE MÉXICO 14/2/18 2:15 PM
ANEXO (127).jpg (1/1) LENOVO Lenovo A2016b30 (A2016b30) 6.0 GeoCam AR Pro 2.10.1317

CDMX
CIUDAD DE MÉXICO
ESTUDIO GEOLÓGICO
PENÓN DE LOS BAÑOS

ANEXO (126).jpg
OUQ00141.jpg
3/2/18 3:45 PM
2018:02:03 21:45 UTC

	UTM	Altitud	Azimut	Pendiente	Inclinación
S	14Q 491683 2149662	2244m	176°		


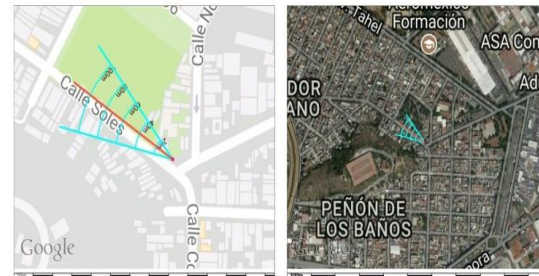


CIUDAD DE MÉXICO 14/2/18 2:14 PM
ANEXO (126).jpg (1/1) LENOVO Lenovo A2016b30 (A2016b30) 6.0 GeoCam AR Pro 2.10.1317

CDMX
 CIUDAD DE MÉXICO
 ESTUDIO GEOLÓGICO
 PENÓN DE LOS BANOS

ANEXO (129).jpg
 OUQ00144.jpg
 3/2/18 3:51 PM
 2018:02:03 21:50 UTC


UTM	Altitud	Azimut	Pendiente	Inclinación
140 491576 2149722	2253m	301°		




CDMX
 CIUDAD DE MÉXICO
 ESTUDIO GEOLÓGICO
 PENÓN DE LOS BANOS

ANEXO (128).jpg
 OUQ00143.jpg
 3/2/18 3:50 PM
 2018:02:03 21:49 UTC

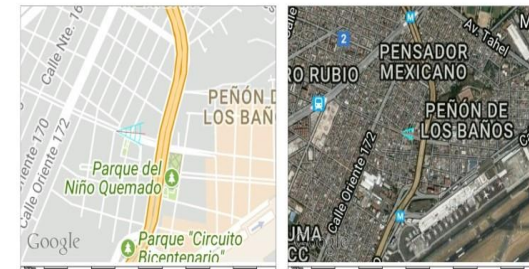
UTM	Altitud	Azimut	Pendiente	Inclinación
140 491600 2149731	2259m	250°		



	UTM	Altitud	Azimet	Pendiente	Inclinación
S	140 491462 2149815	2248m	175°		



	UTM	Altitud	Azimet	Pendiente	Inclinación
S	140 490762 2149394	2229m	95°		



CDMX
CIUDAD DE MÉXICO
ESTUDIO GEOLÓGICO
PENÓN DE LOS BANOS

ANEXO (131).jpg
OUQ00146.jpg
3/2/18 3:55 PM
2018:02:03 21:55 UTC


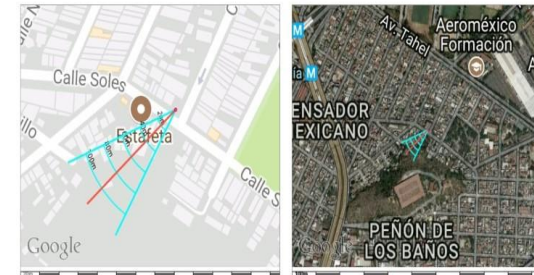
UTM	Altitud	Azimut	Pendiente	Inclinación
14Q 491411 2149856	2239m	33°		



CDMX
CIUDAD DE MÉXICO
ESTUDIO GEOLÓGICO
PENÓN DE LOS BANOS

ANEXO (132).jpg
OUQ00147.jpg
3/2/18 3:56 PM
2018:02:03 21:56 UTC

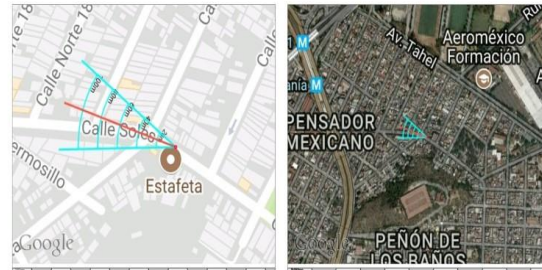
UTM	Altitud	Azimut	Pendiente	Inclinación
14Q 491392 2149836	2241m	230°		



CDMX
CIUDAD DE MÉXICO
ESTUDIO GEOLOGICO
PENON DE LOS BANOS

ANEXO (134).jpg
OUQ00150.jpg
3/2/18 3:57 PM
2018:02:03 21:57 UTC

UTM	Altitud	Azimut	Pendiente	Inclinación
14Q 491361 2149847	2240m	288°		


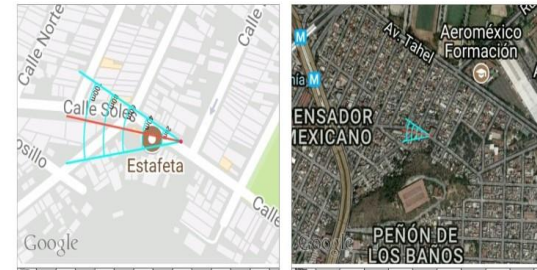


CIUDAD DE MÉXICO 14/2/18 2:22 PM
ANEXO (134).jpg (1/1) LENOVO Lenovo A2016b30 (A2016b30) 6.0 GeoCam AR Pro 2.10.1317

CDMX
CIUDAD DE MÉXICO
ESTUDIO GEOLOGICO
PENON DE LOS BANOS


ANEXO (133).jpg
OUQ00148.jpg
3/2/18 3:57 PM
2018:02:03 21:56 UTC

UTM	Altitud	Azimut	Pendiente	Inclinación
14Q 491386 2149835	2238m	280°		


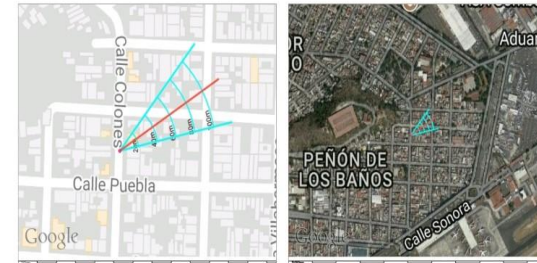


CIUDAD DE MÉXICO 14/2/18 2:21 PM
ANEXO (133).jpg (1/1) LENOVO Lenovo A2016b30 (A2016b30) 6.0 GeoCam AR Pro 2.10.1317

UTM	Altitud	Azimut	Pendiente	Inclinación
14Q 491590 2149611	2246m	237°		




UTM	Altitud	Azimut	Pendiente	Inclinación
14Q 491596 2149589	2244m	60°		



CDMX
 CIUDAD DE MÉXICO
 ESTUDIO GEOLÓGICO
 PENSADOR MEXICANO

ANEXO (12).jpg
 OUQ00015.jpg
 3/2/18 1:13 PM
 2018.02.03 19:13 UTC

UTM		Altitud	Azimut	Pendiente	Inclinación
	14Q 490712 2149425	2239m	237°		




CIUDAD DE MÉXICO 13/2/18 8:48 AM
 ANEXO (12).jpg (1/1) LENOVO Lenovo A2016b30 (A2016b30) 6.0 GeoCam AR Pro 2.10.1317

CDMX
 CIUDAD DE MÉXICO
 ESTUDIO GEOLÓGICO
 PENON DE LOS BANOS

ANEXO (119).jpg
 OUQ00133.jpg
 3/2/18 3:31 PM
 2018.02.03 21:31 UTC

UTM		Altitud	Azimut	Pendiente	Inclinación
	14Q 491612 2149624	2246m	94°		




CIUDAD DE MÉXICO 14/2/18 2:07 PM
 ANEXO (119).jpg (1/1) LENOVO Lenovo A2016b30 (A2016b30) 6.0 GeoCam AR Pro 2.10.1317

CDMX
 CIUDAD DE MÉXICO
 ESTUDIO GEOLÓGICO
 PENON DE LOS BANOS

ANEXO (121).jpg
 OUQ00135.jpg
 3/2/18 3:34 PM
 2018.02.03 21:34 UTC

UTM	Altitud	Azimut	Pendiente	Inclinación
14Q 491762 2149641	2249m	83°		




CIUDAD DE MÉXICO 14/2/18 2:09 PM
 ANEXO (121).jpg (1/1) LENOVO Lenovo A2016630 (A2016630) 6.0 GeoCam AR Pro 2.10.1317

CDMX
 CIUDAD DE MÉXICO
 ESTUDIO GEOLÓGICO
 PENON DE LOS BANOS

ANEXO (120).jpg
 OUQ00134.jpg
 3/2/18 3:34 PM
 2018.02.03 21:34 UTC


UTM	Altitud	Azimut	Pendiente	Inclinación
14Q 491755 2149630	2249m	9°		




CIUDAD DE MÉXICO 14/2/18 2:08 PM
 ANEXO (120).jpg (1/1) LENOVO Lenovo A2016630 (A2016630) 6.0 GeoCam AR Pro 2.10.1317

CDMX
 CIUDAD DE MÉXICO
 ESTUDIO GEOLÓGICO
 PENON DE LOS BANOS

ANEXO (122).jpg
 OUQ00136.jpg
 3/2/18 3:35 PM
 2018:02:03 21:35 UTC

	UTM	Altitud	Azimut	Pendiente/inclinación
	140 491773 2149670	2249m	91°	


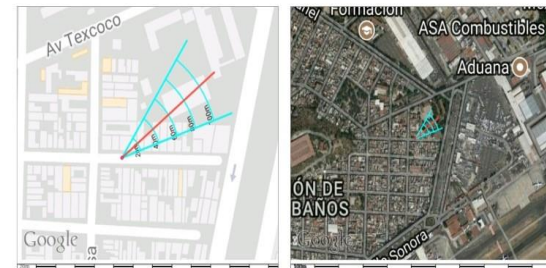


CIUDAD DE MÉXICO 14/2/18 2:10 PM
 ANEXO (122).jpg (1/1) LENOVO Lenovo A2016b30 (A2016b30) 6.0 GeoCam AR Pro 2.10.1317

CDMX
 CIUDAD DE MÉXICO
 ESTUDIO GEOLÓGICO
 PENON DE LOS BANOS

ANEXO (123).jpg
 OUQ00137.jpg
 3/2/18 3:36 PM
 2018:02:03 21:36 UTC

	UTM	Altitud	Azimut	Pendiente/inclinación
	140 491793 2149674	2247m	53°	



CIUDAD DE MÉXICO 14/2/18 2:11 PM
 ANEXO (123).jpg (1/1) LENOVO Lenovo A2016b30 (A2016b30) 6.0 GeoCam AR Pro 2.10.1317

CDMX
 CIUDAD DE MÉXICO
 ESTUDIO GEOLÓGICO
 PENÓN DE LOS BAÑOS

ANEXO (125).jpg
 OUQ00140.jpg
 3/2/18 3:44 PM
 2018:02:03 21:44 UTC

UTM	Altitud	Azimet	Pendiente	Inclinación
14Q 491682 2149703	2245m	84°		




CIUDAD DE MÉXICO 14/2/18 2:13 PM
 ANEXO (125).jpg (1/1) LENOVO Lenovo A2016b30 (A2016b30) 6.0 GeoCam AR Pro 2.10.1317

CDMX
 CIUDAD DE MÉXICO
 ESTUDIO GEOLÓGICO
 PENÓN DE LOS BAÑOS

ANEXO (124).jpg
 OUQ00139.jpg
 3/2/18 3:41 PM
 2018:02:03 21:40 UTC

UTM	Altitud	Azimet	Pendiente	Inclinación
14Q 491684 2149837	2244m	27°		




CIUDAD DE MÉXICO 14/2/18 2:12 PM
 ANEXO (124).jpg (1/1) LENOVO Lenovo A2016b30 (A2016b30) 6.0 GeoCam AR Pro 2.10.1317

CDMX
 CIUDAD DE MÉXICO
 ESTUDIO GEOLÓGICO
 PENON DE LOS BANOS

ANEXO (109).jpg
 OUQ00122.jpg
 3/2/18 3:22 PM
 2018:02:03 21:22 UTC

UTM	Altitud	Azimut	Pendiente/inclinación
14Q 491749 2149474	2259m	347°	




CIUDAD DE MÉXICO 14/2/18 1:56 PM
 ANEXO (109).jpg (1/1) LENOVO Lenovo A2016b30 (A2016b30) 6.0 GeoCam AR Pro 2.10.1317

CDMX
 CIUDAD DE MÉXICO
 ESTUDIO GEOLÓGICO
 PENON DE LOS BANOS

ANEXO (108).jpg
 OUQ00121.jpg
 3/2/18 3:22 PM
 2018:02:03 21:22 UTC

UTM	Altitud	Azimut	Pendiente/inclinación
14Q 491754 2149451	2262m	342°	


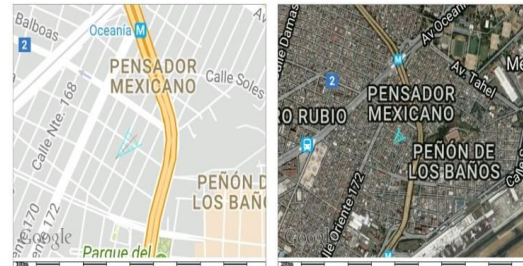


CIUDAD DE MÉXICO 14/2/18 1:55 PM
 ANEXO (108).jpg (1/1) LENOVO Lenovo A2016b30 (A2016b30) 6.0 GeoCam AR Pro 2.10.1317

CDMX
CIUDAD DE MÉXICO
ESTUDIO GEOLÓGICO
PENSADOR MEXICANO

ANEXO (11).jpg
OUQ00014.jpg
3/2/18 1:09 PM
2018.02.03 19:09 UTC

UTM	Altitud	Azimut	Pendiente	Inclinación
14Q 490803 2149589	2236m	48°		




CIUDAD DE MÉXICO 13/2/18 8:47 AM
ANEXO (11).jpg (1/1) LENOVO Lenovo A2016b30 (A2016b30) 6.0 GeoCam AR Pro 2.10.1317

CDMX
CIUDAD DE MÉXICO
ESTUDIO GEOLÓGICO
PENON DE LOS BAÑOS


ANEXO (110).jpg
OUQ00123.jpg
3/2/18 3:23 PM
2018.02.03 21:23 UTC

UTM	Altitud	Azimut	Pendiente	Inclinación
14Q 491729 2149492	2248m	272°		




CIUDAD DE MÉXICO 14/2/18 1:57 PM
ANEXO (110).jpg (1/1) LENOVO Lenovo A2016b30 (A2016b30) 6.0 GeoCam AR Pro 2.10.1317

UTM	Altitud	Azimut	Pendiente	Inclinación
14Q 491676 2149468	2248m	193°		




UTM	Altitud	Azimut	Pendiente	Inclinación
14Q 491681 2149514	2254m	327°		



CDMX
 CIUDAD DE MÉXICO
 ESTUDIO GEOLÓGICO
 PENON DE LOS BANOS

ANEXO (113).jpg
 OUQ00126.jpg
 3/2/18 3:27 PM
 2018.02.03 21:27 UTC

UTM	Altitud	Azimut	Pendiente	Inclinación
14Q 491641 2149563	2261m	281°		




CIUDAD DE MÉXICO 14/2/18 2:00 PM
 ANEXO (113).jpg (1/1) LENOVO Lenovo A2016b30 (A2016b30) 6.0 GeoCam AR Pro 2.10.1317

CDMX
 CIUDAD DE MÉXICO
 ESTUDIO GEOLÓGICO
 PENON DE LOS BANOS

ANEXO (114).jpg
 OUQ00127.jpg
 3/2/18 3:27 PM
 2018.02.03 21:27 UTC

UTM	Altitud	Azimut	Pendiente	Inclinación
14Q 491620 2149567	2257m	6°		



CIUDAD DE MÉXICO 14/2/18 2:01 PM
 ANEXO (114).jpg (1/1) LENOVO Lenovo A2016b30 (A2016b30) 6.0 GeoCam AR Pro 2.10.1317

CDMX
 CIUDAD DE MÉXICO
 ESTUDIO GEOLÓGICO
 PENÓN DE LOS BANOS

ANEXO (116).jpg
 OUQ00129.jpg
 3/2/18 3:29 PM
 2018:02:03 21:28 UTC

UTM	Altitud	Azimut	Pendiente	Inclinación
14Q 491593 2149547	2244m	188°		



CIUDAD DE MÉXICO 14/2/18 2:04 PM
 ANEXO (116).jpg (1/1) LENOVO Lenovo A2016b30 (A2016b30) 6.0 GeoCam AR Pro 2.10.1317

CDMX
 CIUDAD DE MÉXICO
 ESTUDIO GEOLÓGICO
 PENÓN DE LOS BANOS


ANEXO (115).jpg
 OUQ00128.jpg
 3/2/18 3:28 PM
 2018:02:03 21:28 UTC

UTM	Altitud	Azimut	Pendiente	Inclinación
14Q 491608 2149568	2247m	314°		


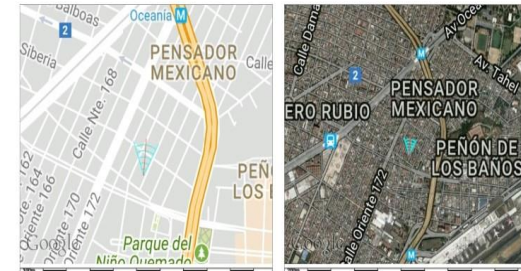


CIUDAD DE MÉXICO 14/2/18 2:03 PM
 ANEXO (115).jpg (1/1) LENOVO Lenovo A2016b30 (A2016b30) 6.0 GeoCam AR Pro 2.10.1317

UTM	Altitud	Azimut	Pendiente	Inclinación
14Q 490539 2149674	2183m	102°		




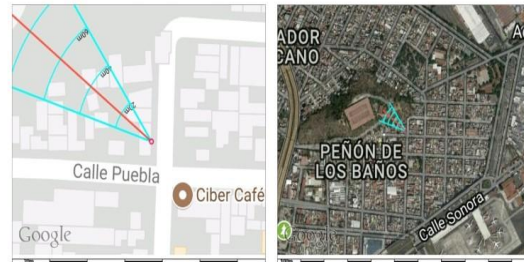
UTM	Altitud	Azimut	Pendiente	Inclinación
14Q 490748 2149495	2237m	6°		



CDMX
 CIUDAD DE MÉXICO
 ESTUDIO GEOLÓGICO
 PENÓN DE LOS BANOS

ANEXO (101).jpg
 OUQ00114.jpg
 3/2/18 2:30 PM
 2018:02:03 20:29 UTC

UTM	Altitud	Azimut	Pendiente	Inclinación
14Q 491513 2149578	2257m	306°		


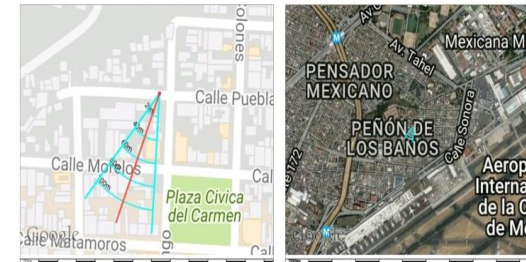


CIUDAD DE MÉXICO 14/2/18 1:15 PM
 ANEXO (101).jpg (1/1) LENOVO Lenovo A2016s30 (A2016s30) 6.0 GeoCam AR Pro 2.10.1317

CDMX
 CIUDAD DE MÉXICO
 ESTUDIO GEOLÓGICO
 PENÓN DE LOS BANOS

ANEXO (100).jpg
 OUQ00113.jpg
 3/2/18 2:29 PM
 2018:02:03 20:29 UTC

UTM	Altitud	Azimut	Pendiente	Inclinación
14Q 491508 2149565	2252m	203°		




CIUDAD DE MÉXICO 14/2/18 1:10 PM
 ANEXO (100).jpg (1/1) LENOVO Lenovo A2016s30 (A2016s30) 6.0 GeoCam AR Pro 2.10.1317

CDMX
 CIUDAD DE MÉXICO
 ESTUDIO GEOLOGICO
 PENON DE LOS BANOS

ANEXO (102).jpg
 OUQ00115.jpg
 3/2/18 2:30 PM
 2018.02.03 20:30 UTC

UTM	Altitud	Azimut	Pendiente	Inclinación
14Q 491516 2149556	2253m	250°		


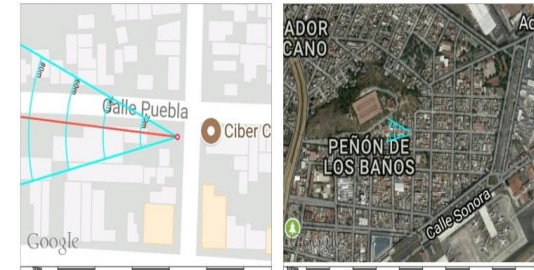


CIUDAD DE MÉXICO 14/2/18 1:50 PM
 ANEXO (102).jpg (1/1) LENOVO Lenovo A2016b30 (A2016b30) 6.0 GeoCam AR Pro 2.10.1317

CDMX
 CIUDAD DE MÉXICO
 ESTUDIO GEOLOGICO
 PENON DE LOS BANOS

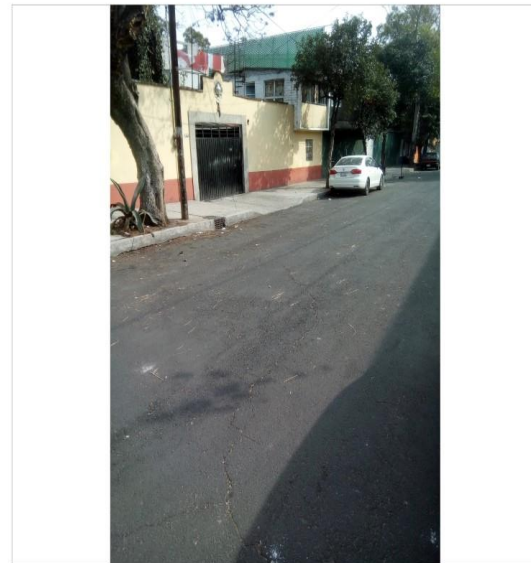
ANEXO (103).jpg
 OUQ00116.jpg
 3/2/18 2:31 PM
 2018.02.03 20:30 UTC

UTM	Altitud	Azimut	Pendiente	Inclinación
14Q 491512 2149552	2253m	276°		




CIUDAD DE MÉXICO 14/2/18 1:51 PM
 ANEXO (103).jpg (1/1) LENOVO Lenovo A2016b30 (A2016b30) 6.0 GeoCam AR Pro 2.10.1317


UTM	Altitud	Azimut	Pendiente	Inclinación
14Q 491676 2149422	2264m	122°		



UTM	Altitud	Azimut	Pendiente	Inclinación
14Q 491581 2149413	2247m	353°		



	UTM	Altitud	Azimut	Pendiente	Inclinación
S	140 491753 2149447	2261m	5°		



	UTM	Altitud	Azimut	Pendiente	Inclinación
S	140 491676 2149422	2264m	122°		

